

# ***TAMMIO-OPAS 1***

## ***TAMMION KUJAT JA VANHANKYLÄN TALOT***



***PENTTI PITKÄNEN 2020***

***TUTUSTU TAMMIOON VIRTUAALISESTI***

*TUTUSTU TAMMIOON VIRTUAALISESTI*

***TAMMIO-OPAS 1***  
***TAMMION KUJAT JA VANHANKYLÄN TALOT***

***PENTTI PITKÄNEN 2020***

***TUTUSTU TAMMIOON VIRTUAALISESTI***

*UUSINTAPAINOS 2020*

*Valokuvat Pentti Pitkänen*

*Karttapiirroksset Pentti Pitkänen*

*Karttapohjat Maanmittauslaitos/Paikkatietoikkunat*

*Julkaisun on kirjoittanut ja taittanut Pentti Pitkänen*

*copyright Pentti Pitkänen ©*

## **SISÄLLYS**

<i>sivu</i>	
<b>07</b>	<b>00 KOMPASSI</b>
<b>08</b>	<b>01 TAMMION VIERASVENESATAMA</b>
<b>13</b>	<b>02 KYLÄNÄKYMIÄ SATAMALAITURILTA</b>
<b>18</b>	<b>03 VIERASVENESATAMAN KATOS</b>
<b>24</b>	<b>04 NÄKYMIÄ KATOKSEN KULMALTA ITÄÄN JA ETELÄÄN</b>
<b>27</b>	<b>05 KOUKINKUJA</b>
<b>34</b>	<b>06 KOUKINKUJALTA JYRKÄSKALLIOLLE</b>
<b>43</b>	<b>07 KOUKINKUJAN ITÄPÄÄ</b>
<b>46</b>	<b>08 JOOSENKUJA</b>
<b>63</b>	<b>09 HESULINKUJA</b>
<b>70</b>	<b>10 KALLUNKUJA</b>
<b>83</b>	<b>11 HESULINKUJALTA MUSEOIHIN JA KALASTAJAINPIRTILLE</b>
<b>102</b>	<b>12 MUSEOLTA KALASTAJAINPIRTILLE</b>
<b>107</b>	<b>13 KALASTAJAINPIRTTI</b>
<b>126</b>	<b>14 WC</b>
<b>139</b>	<b>15 KALASTAJAINPIRTIN ITÄPUOLITSE NIILEKSENKUJALLE</b>
<b>146</b>	<b>16 KALASTAJAINPIRTIN LÄNSIPUOLITSE NIILEKSENKUJALLE</b>
<b>151</b>	<b>17 ETELÄINEN NIILEKSENKUJA</b>
<b>164</b>	<b>18 NIILEKSENKUJALTA TÄHTISENKUJALLE</b>
<b>168</b>	<b>19 NIILEKSENKUJALTA KYLÄNRANTAAN</b>
<b>174</b>	<b>20 KYLÄNRANNASTA ITÄÄN</b>
<b>176</b>	<b>21 KURKKAUS TÄHTISENKUJALLE</b>
<b>180</b>	<b>22 VIERASVENESATAMAAN</b>

## SAATE

*Tämä teos, ”TAMMIO-OPAS Tammion kujat ja vanhan kylän talot”, on historiapainotteinen dokumentti, jossa kuvaillaan, miten Tammion talot ja niitä yhdistävät polut ovat kehittyneet ainutlaatuiseksi, graniittipohjaiseksi asemakaavaksi.*

*Tammio-opas on johdatus tammiolaisille ja Tammion ja tammiolaisten ystäville tutustua ja syventyä Tammion historiaan ja perinnetietouteen. Se on saate ja kompassi.*

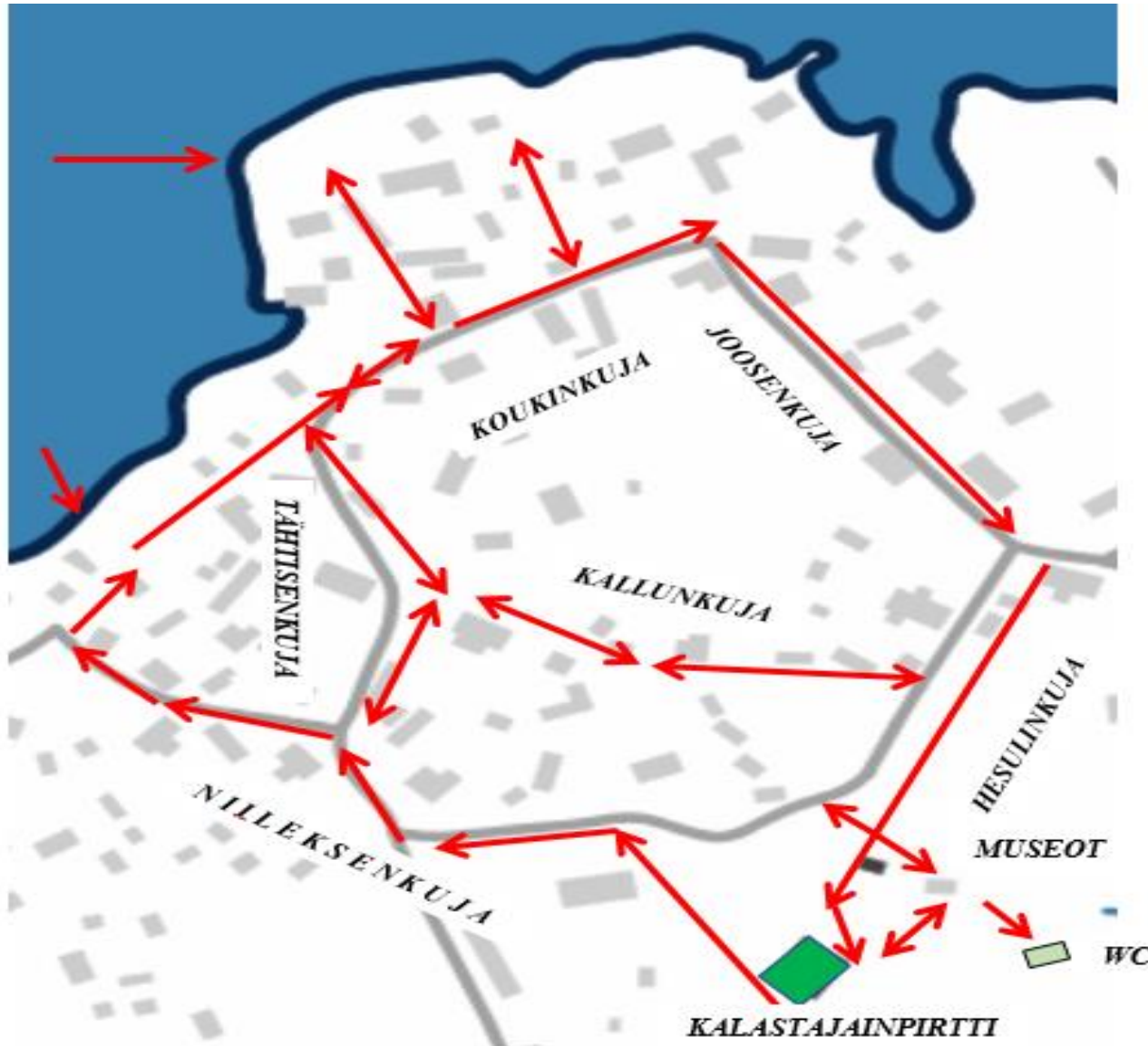
*Kompassi soveltuu hyvin tammiolaisuuden symboliksi. Tammion talovauraus perustuu merenkulkuun. Sitä ei olisi voitu harjoittaa menestyksekkäästi ilman kompasseja. Tammion Västärin saaresta löytämämme, viikinkiaikainen röykkiöhauta on ainutkertainen harvinaisuus. Se on kompassiruusun muotoinen, ja sen pohjoiseen suuntautuvan sakaran pieni kärkikivi muistuttaa sydäntä ja viittaa sinne, missä Pohjantähti sijaitsi tuhat vuotta sitten.*

*Tämä teos on samalla kunnianosoitus tammiolaisille vanhemmille, jotka sata vuotta sitten päättivät tarttua tilaisuuteen hankkia Somerista suuri saunarakennus ja rahdata se saarelleen yhteiseksi juhla- ja kokoontumispaikaksi. 100 vuotta sitten 1920 talo-osuuskunta sinetöi vuosikokouksessaan talon nimeksi KALAS-TAJAINPIRTTI.*

**4.1.2020**

**Pentti Pitkänen**

## KOMPASSI



*Mereltä rantaan viittaavat nuolet suuntaavat kulkusi vierasvenesatamaan tai kylänrantaan. Mantereen nuolet ohjaavat Sinut kyläkierrökselle.*

*Vierasvenesatamasta kyläkierrrosta jatketaan suuntautumalla Koukinkujalle. Sieltä voit Koukin saunan kulmalta poiketa Jyrkäskalliolla katselemassa merimaisia. Sieltä palattuasi voit jatkaa patikointia Koukinkujan päähän kääntyä Joosenkujalle. Joosenkuja päättyy kolmen tien risteykseen. Suuntautumalla Hesulinkujalle se johdattaa Sinut tutustumaan Tammion museoihin ja Kalastajainpirttiin. Matkan varrella voit pistäytyä katsastamassa myös Kallunkujan varren näkymät.*

*Museorakennuksia on kaksi. Lähinnä Hesulinkujaa sijaitsee kirjasto-museo. Sen eteläpuolelle on pystytetty Koivuluodossa sijainnut tammiolaisten kalamaja, nyt museoiksi kalustettuna.*

*Museoalueelta voit siirtyä Kalastajainpirtille.*

*Pirtiltä voit jatkaa kyläkierrrosta Nilleksenkuja tai Nilleksenkuja ja Tähtisenkuja edeten kylänrantaan ja vierasvenesatamaan.*

**TUTUSTU TAMMIOON VIRTUAALISESTI**

## ***01 TAMMION VIERASVENESATAMA***

***TUTUSTU TAMMIOON VIRTUAALISESTI***



## *Aallonmurtajan laituri*



*TUTUSTU TAMMIOON VIRTUAALISESTI*

*Tammion miesten jatkosodan jälkeen ”häätäputyönä” rakentama aallonmurtaja uusittiin ja vihittiin vierasvenesatamaksi 1989. Vehkalahden kunta lahjoitti laiturille sumukellon.*



***TUTUSTU TAMMIOON VIRTUAALISESTI***

*Laiturin reunaan kiinnitettiin Tammio-kilpi Vehkalahden vaakunoineen, pelastushaka, pelastusrengas ja muistokupu laattoineen.*



*TUTUSTU TAMMIOON VIRTUAALISESTI*



*TUTUSTU TAMMIOON VIRTUAALISESTI*

## *02 KYLÄNÄKYMIÄ SATAMALAITURILTA*

*Kyläkerroksen aluksi tai saavuttaessa veneellä vierassatamaan saa hyvän kuvan kylän Läns päästä silmäilemällä laiturilta kylänäkymää*



***TUTUSTU TAMMIOON VIRTUAALISESTI***

*Tarkemman kuvan kylämaisemasta saa keskittämällä katsettaan tai kiikaroimalla*



***TUTUSTU TAMMIOON VIRTUAALISESTI***

*Kylän rakenne on kerrostunut: laitureiden yläpuolelle sijoittuvat venevajat, vähän taaemmaksi ranta-aitat ja niiden taakse talot*



*TUTUSTU TAMMIOON VIRTUAALISESTI*





*TUTUSTU TAMMIOON VIRTUAALISESTI*

## ***03 VIERASVENESATAMAN KATOS***



*Laiturin koilliskulmaan rakennettiin sadekatos, johon sijoitettiin Tammion kyläalueen kartta, ilmoitustaulu ja ilmoituksia, Pidä saaristo siistinä-kaappi ja satamassa vierailevien veneilijöiden käyttöön tarkoitettu. ovilla suojattu pieni kirjasto.*

***TUTUSTU TAMMIOON VIRTUAALISESTI***



*Kotiseutuyhdistyksen rahalipas*

*TUTUSTU TAMMIOON VIRTUAALISESTI*



**MeriSet**  
Alus M/s Viklo

**Tammion kalastajakylä**

- Saari kuin satukirjasta -

Lähdöt Haminan Tervasaaresta.

**Tiistaisin 29.5.-28.8.**  
[n. 1 tunti Tammiassa]  
Lähdöt klo 14, paluu klo 18.15

**Perjantaisin 18.5.-24.8.**  
[n. puolituntia saarella]  
Lähdöt klo 19 paluu klo 22.45

**Lauantaisin 9.6.-16.6. ja 5.8.-26.8.**  
[n. 1 tunti Tammiassa]  
Lähdöt klo 10, paluu klo 14.15

**Lauantaisin 30.6.-28.7.**  
[n. 4 h Tammiassa]  
Lähdöt klo 10, paluu klo 17.15

**Sunnuntaisin 20.5.-17.6. ja 5.8.-26.8.**  
[n. 1 tunti Tammiassa]  
Lähdöt klo 14, paluu klo 18.15

**Sunnuntaisin 1.7.-29.7.**  
[n. 4, 5 h Tammiassa]  
Lähdöt klo 11, paluu klo 18.45

**Hinta:**  
Aikuiset 25 € [meno-paluu]  
Lapset [4-11v] 12 €

Lemmikit, lastenvaunut, isot tavarat ulkokannella/ apohytissä 2 €

**Ulkotammion kansallispuisto**

- Päiväksi tai yöksi saareen -

Lähdöt Haminan Tervasaaresta.

**Ajalla 30.6.-29.7.**

**Lauantaisin** lähtö klo 10, paluu klo 17.15  
Ulkotammiassa 1,5 h, Tammiassa 45 min. tai 4 h Tammiassa.

**Sunnuntaisin** lähtö klo 11, paluu klo 18.45  
Ulkotammiassa 2 h, Tammiassa 45 min. tai 4,5 h Tammiassa.

**Hinta:**  
aikuiset 30 €  
lapset 15 € [4-11-vuotiaat]

**Juhannukseksi Ulkotammioon telттаilemaan**

**la 24.6. lähtö** Haminasta klo 10, Ulkotammiosta klo 15.15

**su 25.6. lähtö** Haminasta klo 10, Ulkotammiosta klo 15.00

**Lisää Juhannusristeilyjä [www.sivuillamme!](http://www.sivuillamme)**

Risteilylle ei tarvitse paikkavarauksia. Jos risteilylle on lähössä yli 10 henkeä, pyydämme varaamaan paikat etukäteen.



*TUTUSTU TAMMIOON VIRTUAALISESTI*



*TUTUSTU TAMMIOON VIRTUAALISESTI*



## ***04 NÄKYMIÄ KATOKSEN KULMALTA ITÄÄN JA ETELÄÄN***





*Simon Topi Pitkänen perheineen siirtyi syntymäkodistaan Simolasta nuolen kärjen osoittamaan paikkaan rakentamaansa taloon 1872. Alakuvassa taustalla horisontin tuntumassa näkyy Ketholma, jonne Simon Topi poikineen rakensi uuden talon ulkorakennuksineen 1903 – 1906. Taloon asettuivat Topias ja hänen poikansa Anton vaimoineen, Vihtori ja Evert. Topiaksen vaimo Anna Suomalainen oli Israelin Autun tytär, Antonin vaimo o.s. Eeva Jaakon tytär Kouki. Kirjoittajan isä Mooses Pitkänen eli lapsuutensa ja nuoruutensa Jyrkäskallion 1920-luvun lopulla puretussa talossa.*





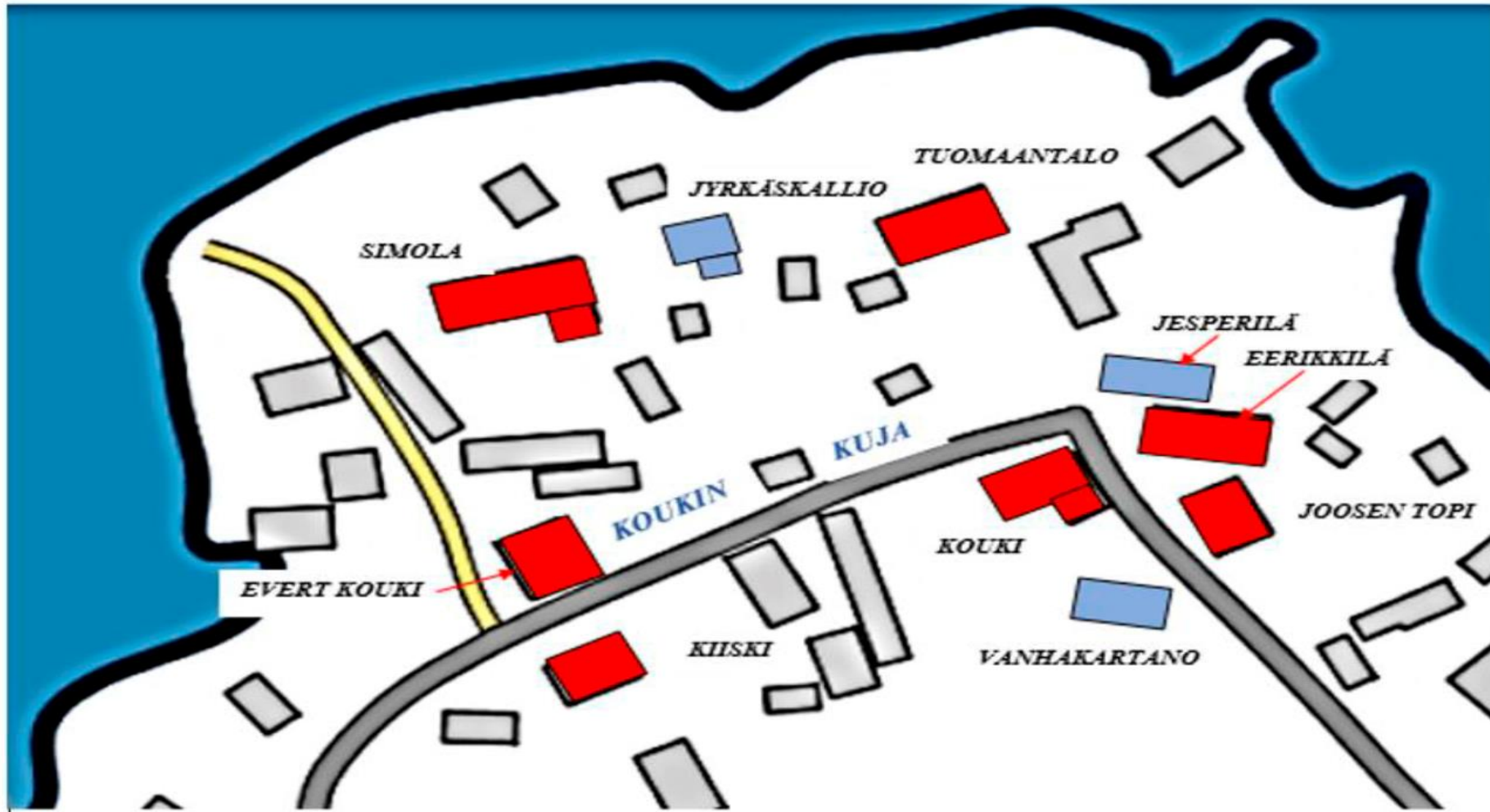
*Simolan talo jää katokselta kylälle poistuttaessa laiturilavan itäpuolelle.*

***TUTUSTU TAMMIOON VIRTUAALISESTI***

## *05 KOUKINKUJA*

*TAMMION KUJAT JA VANHAN KYLÄN TALOT 1640 – 1920 (1990)*

*SIMONNIEMI: KOUKINKUJA*



*Punaisella värjätty talot ovat paikallaan, vaalean siniset palaneet tai purettuja*

*TUTUSTU TAMMIOON VIRTUAALISESTI*



*Koukinkujan pohjoispuolella  
oleva Koukin Evertin talo*

*Koukinkujan eteläpuolella  
on Kiiskin talo*

**TUTUSTU TAMMIOON VIRTUAALISESTI**

*Kurkistukset Evert Koukin ja Kiiskin talojen pihoille*



*Koukinkujaa Kiiskin portilta itään*


***TUTUSTU TAMMIOON VIRTUAALISESTI***



*Koukin talon sauna sijaitsee Koukinkujan pohjoispuolella*

***TUTUSTU TAMMIOON VIRTUAALISESTI***

*Kukkia saunan edustalla padassa.*



***TUTUSTU TAMMIOON VIRTUAALISESTI***





*Koukin aittarivin pääty Koukinkujan eteläpuolella. Päädyn kohdalta erkanee polku pohjoiseen Jyrkäskalliolle*

***TUTUSTU TAMMIOON VIRTUAALISESTI***

## ***06 KOUKINKUJALTA JYRKÄSKALLIOLLE***

***TUTUSTU TAMMIOON VIRTUAALISESTI***

*KOUKINKUJALTA JYRKÄSKALLIOLLE*

*Vaikeakulkuinen kuja Jyrkäskalliolle alkaa Koukin saunan itäpäästä*



*TUTUSTU TAMMIOON VIRTUAALISESTI*

*Rajapyykki ja kaapelin takimmainen linjataulu Koukin saunan itäpään tuntumassa*



***TUTUSTU TAMMIOON VIRTUAALISESTI***

*Merinäköaloja kauas ja lähelle Jyrkäskalliolta*




***TUTUSTU TAMMIOON VIRTUAALISESTI***

*Kaapelin etummainen linjataulu Jyrkäskalliolla auringon noustessa. Taustalla Ketholma.*



***TUTUSTU TAMMIOON VIRTUAALISESTI***

*Näkymiä Ketholmalle*



***TUTUSTU TAMMIOON VIRTUAALISESTI***


*Simolan/Lommin talo Jyrkäskallion länsikupeella*



*Paikka, jossa  
Jyrkäskallion talo  
sijaitsee kallion laella.*



*PALUU JYRKÄSKALLIOLTA KOUKINKUJALLE*



*Näkymä polulta länteen*

*TUTUSTU TAMMIOON VIRTUAALISESTI*



*TUTUSTU TAMMIOON VIRTUAALISESTI*

## ***07 KOUKINKUJAN ITÄPÄÄ***

*Loppunousu*



***TUTUSTU TAMMIOON VIRTUAALISESTI***

*Näkymä Koukinkujan ja Joosenkujan risteyksestä pohjoiseen Tuomaantalon pihapiiriin*



***TUTUSTU TAMMIOON VIRTUAALISESTI***

## *08 JOOSENKUJA*

*ITÄINEN LÄNSPÄÄ: JOOSENKUJA*



*TUTUSTU TAMMIOON VIRTUAALISESTI*

*ITÄINEN LÄNSPÄÄ: JOOSENKUJA ETELÄÄN*



*Kukkaloistoa Eerikkilän päädyn edessä*



*TUTUSTU TAMMIOON VIRTUAALISESTI*






*Eerikkilä*

*TUTUSTU TAMMIOON VIRTUAALISESTI*



*Joosen Topin talo*

***TUTUSTU TAMMIOON VIRTUAALISESTI***




*Joosenkuiaa etelään*

***TUTUSTU TAMMIOON VIRTUAALISESTI***



*Joosen Topin talon seinustaa ja kivijalkaa*

***TUTUSTU TAMMIOON VIRTUAALISESTI***



*Joosekujan itäpuolella Joosen Topin talon ja länsipuolella Koukin talon kukintoja*

***TUTUSTU TAMMIOON VIRTUAALISESTI***



*Vanhankartanon kivijalalle asetettu muistomerkki*

***TUTUSTU TAMMIOON VIRTUAALISESTI***



*TUTUSTU TAMMIOON VIRTUAALISESTI*



*Kurkkaus Joosenkuian itäpuolella olevan Jooselan talon ovelle*

***TUTUSTU TAMMIOON VIRTUAALISESTI***





*Tammion vanhimman talon, 1750 rakennetun Samulan talon alkuperäistä kivijalkaa*

***TUTUSTU TAMMIOON VIRTUAALISESTI***



*TUTUSTU TAMMIOON VIRTUAALISESTI*



*Talon keskellä olevan pystypalkin eteläpuoli talosta on siirretty 1827 viereiselle tontille Jerolaksi*

***TUTUSTU TAMMIOON VIRTUAALISESTI***



*Jerola nähtävissä Samulan eteläpäädyn nurkalta*

***TUTUSTU TAMMIOON VIRTUAALISESTI***



*Samulan eteläpäädyn pohjahirttä ja kivijalkaa*

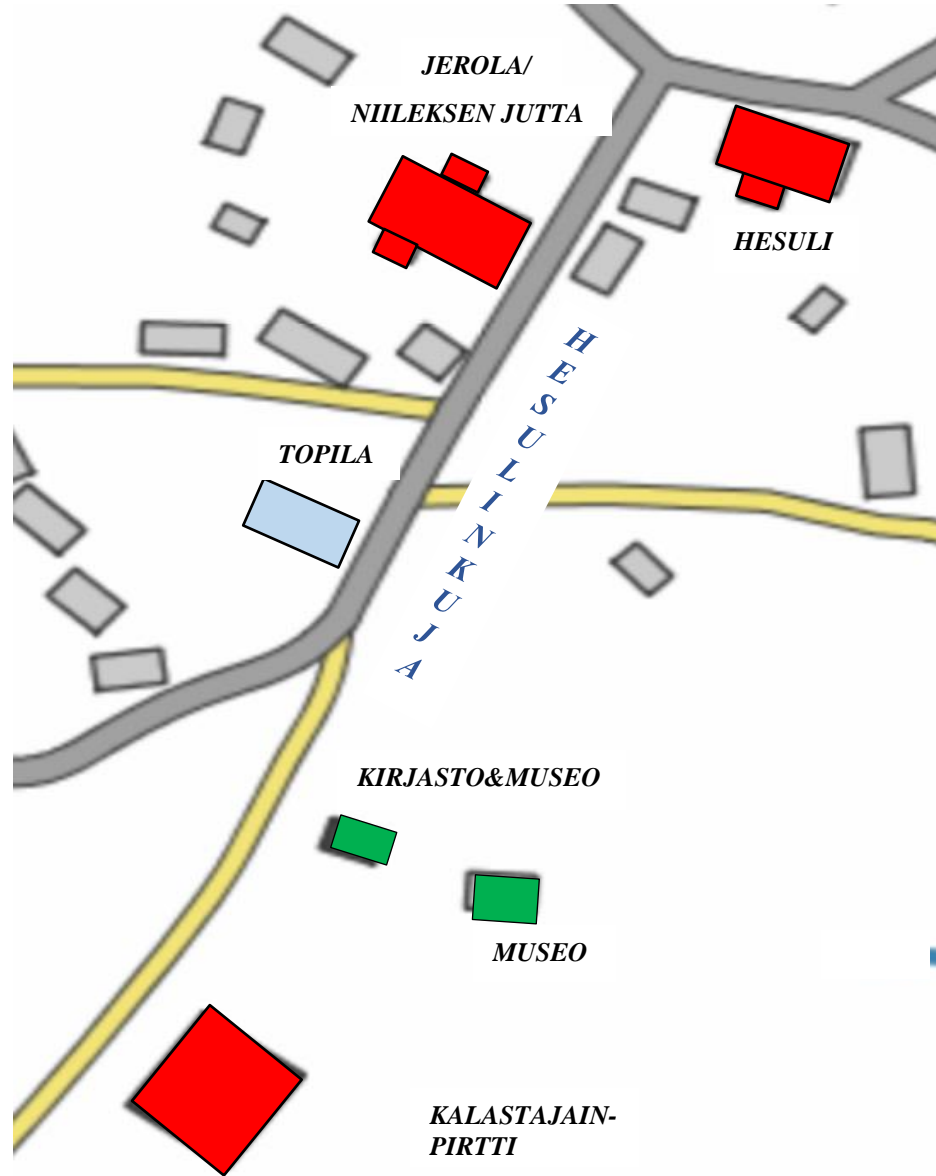
***TUTUSTU TAMMIOON VIRTUAALISESTI***



*Joosenkujan, Itäpäänkujan ja Hesulinkujan risteys*

***TUTUSTU TAMMIOON VIRTUAALISESTI***

## ***09 HESULINKUJA***



*TUTUSTU TAMMIOON VIRTUAALISESTI*



*HESULINKUJAN ALKUPÄÄ LÄNTEEN*



*TUTUSTU TAMMIOON VIRTUAALISESTI*

*Hesulinkujan viitan takana Hesulintalo*



*Itäpäänkujalta Hesulinkujalle*



*Kurkkaus Hesulin pihalle*



***TUTUSTU TAMMIOON VIRTUAALISESTI***

*Joosenkujalta Hesulinkujalle. Taustalla kujan pohjoispuolella näkyvä talo on Jerola. kujan eteläpuolella Hesulin ulkorakennuksia*



**TUTUSTU TAMMIOON VIRTUAALISESTI**

*Näkymät Jerolan pihalle*



*Näkymä Hesulin pihakaivolle*

***TUTUSTU TAMMIOON VIRTUAALISESTI***

*Hesulinkuja ja kaivo kujan varrella*

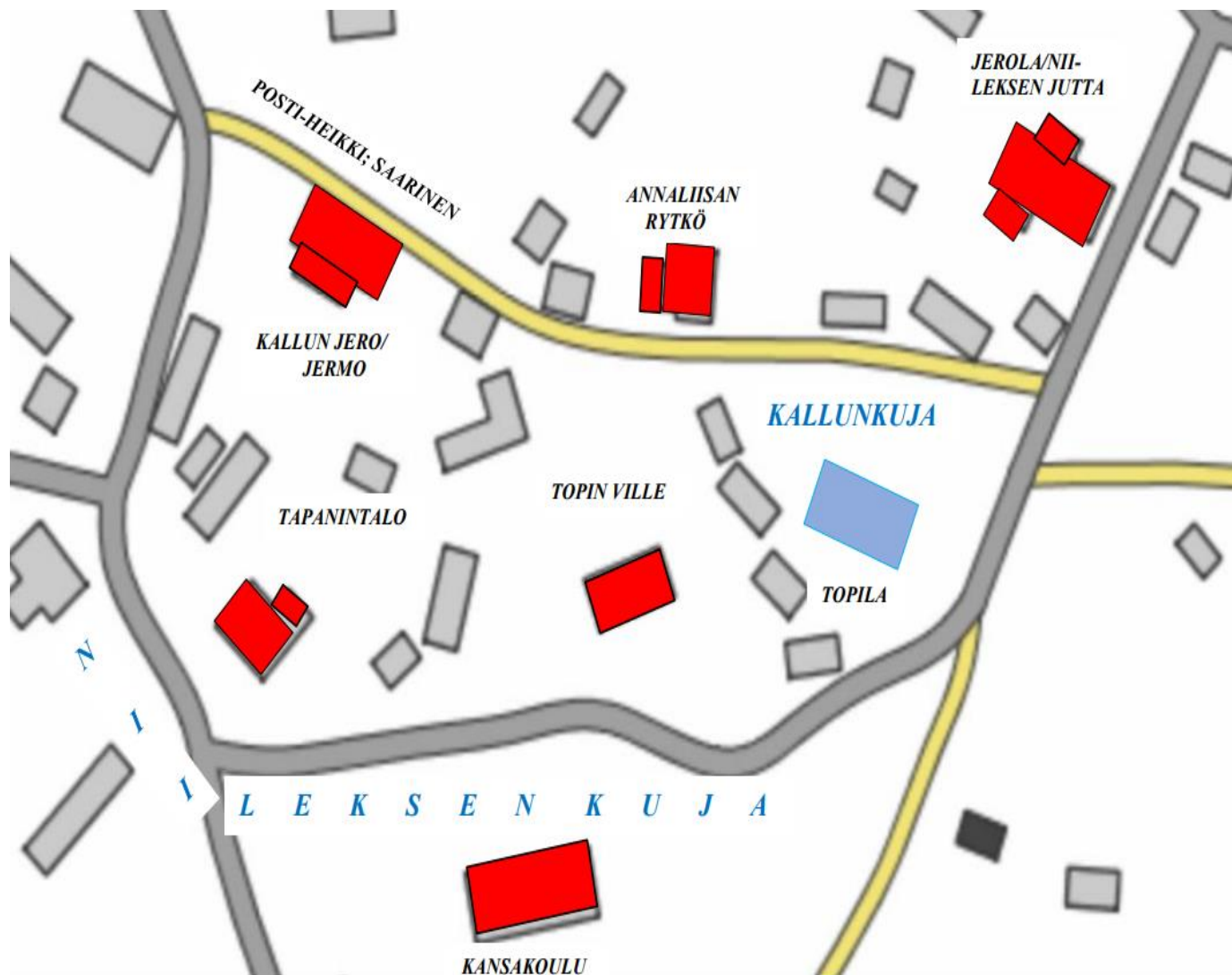


*Hesulinkujalta Kallunkujalle*

**TUTUSTU TAMMIOON VIRTUAALISESTI**

## ***10 KALLUNKUJA***

## KALLUNKUJA



*TUTUSTU TAMMIOON VIRTUAALISESTI*



*TUTUSTU TAMMIOON VIRTUAALISESTI*



*Jerolan aitta ja sitä vastapäätä Kallunkujan eteläpuolella puretun Topilan tontti*



***TUTUSTU TAMMIOON VIRTUAALISESTI***



*Rytkön talo Kallunkujan itäpuolella ja vastakkaisella puolella Topin Villen talo*

***TUTUSTU TAMMIOON VIRTUAALISESTI***

*Kallulan kujan jatke pohjoiseen*



*TUTUSTU TAMMIOON VIRTUAALISESTI*



*Jermon/Kallun Riston/Saarisen talon ulkorakennuksia ja eteläpääty*

**TUTUSTU TAMMIOON VIRTUAALISESTI**

*Kallunkujan pääte*



*Paluu Kallunkujaa Hesulinkujalle*



*Jermon talon pohjoispäästä tuli Kallun Heikin eli Posti-Heikin asunto.*

**TUTUSTU TAMMIOON VIRTUAALISESTI**

*Jermon/Kallun Riston talon piha-alue*



*Rytkön ulkorakennus ja talon kuisti*

**TUTUSTU TAMMIOON VIRTUAALISESTI**

*Topin Villen talo ja ulkorakennuksen pääty*



*Puretun Topilan tontti*

**TUTUSTU TAMMIOON VIRTUAALISESTI**



*Jerolan ulkorakennuksia*



*TUTUSTU TAMMIOON VIRTUAALISESTI*



*Kallunkujan ja Hesulinkujan risteys*

***TUTUSTU TAMMIOON VIRTUAALISESTI***

## ***11 HESULINKUJALTA MUSEOIHIN JA KALASTAJAINPIRTILLE***

***TUTUSTU TAMMIOON VIRTUAALISESTI***



*Hesulin pihalta ja Kallunkujalta kohti kirjastoa, museoita ja Kalastajainpirttiä*



*Hesulinkujalta kirjastoon, museoille ja Kalastajainpirtille*


***TUTUSTU TAMMIOON VIRTUAALISESTI***

*Kirjasto museo-kirjastorakennuksen pohjoispäässä*




*TUTUSTU TAMMIOON VIRTUAALISESTI*


## KIRJASTO



*TUTUSTU TAMMIOON VIRTUAALISESTI*



*TUTUSTU TAMMIOON VIRTUAALISESTI*





*Museo museo-kirjastorakennuksen eteläpuolella*



*TUTUSTU TAMMIOON VIRTUAALISESTI*

*Kurkkaus museon ikkunalle, sitten kulman taakse museon ovelle ja katse ylös räystäään alle*



***TUTUSTU TAMMIOON VIRTUAALISESTI***

*Katsahdus räystäään alapuolelle. Sinne on sijoitettu kaksi veneen pituista roukia. Rouki asetettiin kölin alle venettä jäällä vedettäessä.*



***TUTUSTU TAMMIOON VIRTUAALISESTI***

*Museorakennusten välipihalla on näytteillä tammiolaisen laivan pumppu ja ankkuri sekä aallonmurtajaa rakennettaessa käytetty kolmijalka.*



***TUTUSTU TAMMIOON VIRTUAALISESTI***



*TUTUSTU TAMMIOON VIRTUAALISESTI*



*TUTUSTU TAMMIOON VIRTUAALISESTI*

*Museo-kirjastorakennuksen sisäänkäynti museoon*



*TUTUSTU TAMMIOON VIRTUAALISESTI*

*Rakennuksen itäpuolelta lähtee polku Niileksenkujalle poikki Hesulinkujan*



*TUTUSTU TAMMIOON VIRTUAALISESTI*





*Niileksenkujaa käyden kohti kylänrantaa*

***TUTUSTU TAMMIOON VIRTUAALISESTI***

*Polku Kalastajainpirtille haarautuu Hesulinkujalta lounaaseen.*



*TUTUSTU TAMMIOON VIRTUAALISESTI*



*TUTUSTU TAMMIOON VIRTUAALISESTI*



*TUTUSTU TAMMIOON VIRTUAALISESTI*



*TUTUSTU TAMMIOON VIRTUAALISESTI*

## ***12 MUSEOLTA KALASTAJAINPIRTILLE***

***TUTUSTU TAMMIOON VIRTUAALISESTI***

*Metsästysseuran keittokatos Kalastajainpirtin piha-alueella*



***TUTUSTU TAMMIOON VIRTUAALISESTI***



*TUTUSTU TAMMIOON VIRTUAALISESTI*





*TUTUSTU TAMMIOON VIRTUAALISESTI*



*TUTUSTU TAMMIOON VIRTUAALISESTI*

## ***13 KALASTAJAINPIRTTI***

*Terassille ja keittiöön johtavat itäportaajat*



*Terassille ja juhlasaliin johtavat länsiportaajat*

**TUTUSTU TAMMIOON VIRTUAALISESTI**



*Ethän tupakoi  
sisätiloissa!  
Kiitos!*

*KIRPPUTORI  
sijaitsee  
näyttämöllä*

*Pääoven viereen sijoitettu ilmoitustaulu ja ilmoituksia*

**TUTUSTU TAMMIOON VIRTUAALISESTI**

*Terassi juhlapäivänä*




***TUTUSTU TAMMIOON VIRTUAALISESTI***




*TUTUSTU TAMMIOON VIRTUAALISESTI*

*Kalastajainpirtin juhlasali*



*TUTUSTU TAMMIOON VIRTUAALISESTI*





*TUTUSTU TAMMIOON VIRTUAALISESTI*



*TUTUSTU TAMMIOON VIRTUAALISESTI*



TUTUSTU TAMMIOON VIRTUAALISESTI

## TAMMION HISTORIAN VAIHEET

TAMMION KOHOAMINEN MERESTÄ ALKOI NOIN 6000 VUOTTA SITTEN. KIPANAISTEN PRONSSIKAUTINEN RÖYKKIÖHAUTA ON NOIN 2500 VUOTTA VANHA. VÄSTÄRIN VIKINKIAIKAINEN POLTTOHAUTAUSKALMISTO ON TUHAT-VUOTIAS.

KOGGILAIVAT RAHTASIVAT KUKIESTA KALAA TALLINNAAN 1200-LUVUN LOPULTA LÄHTIEN. 1300-LUVUN ALKUPUOLELLA RUOTSALAISIA SIJOITETTIIN ASUMAAN TAMMIOON. TAMMIO KUULUI VIIPURIN LINNAN ALAISEEN VARTIOINTI-SAARTEN RYHMÄÄN. NÄILTÄ SAARILTA KANNETTIIN VUOSITTAIN ERITYINEN HYLKEENRASVAVERO ( 1539 ).

TAMMIOLAISILLA OLI OMIA LAIVOJA. HANS STUBBEN LAIVA OLI SUOMEN SUURIMPIA TALONPOIKAISALUKSIA ( 1545, 1567 ).

TAMMION JA HAAPASAAREN VESIALUEILLA LIIKKUI JOKA KEVÄT JA SYKSY RUNSASTI KALASTAJIA. VEHKALAHDEN KYLILLÄ OLI SAARISTOSSA OMAT KALASTUSTUKIKOHTANSA. SAALIISTA LUOVUTETTIIN OSA VEROTTAJALLE. TAMMIOLAISIA VAADITTIIN SUORITTAMAAN VEROA MYÖS KARJAN TUOTOSTA, JOSKUS JOPA RUKIINVILJELYSTÄKIN ( 1556 ). TOISINAAN JOUDUTTIIN MAKSA-MAAN LISÄVEROJA ( HOPEAVERO 1570 ).

1587 ANKARAT HALLAT PANIVAT SUOMEN JA VIRON VILJASADOT. NÄLÄN-HÄDÄN JA SODAN TAKIA TAMMIO MERKITTIIN VERONMAKSUKYVYTTÖMÄKSI VUONNA 1588. RUOTSIN JA VENÄJÄN 25-VUOTISEN SODAN AIKANA 1570-1595 VENÄLÄISET TUHOSIVAT SUOMENLAHDEN RANNIKKOA JA SAARISTOA. ASUKKAITA SURMATTIIN JA VIETIIN SOTAVANGEIKSI. TAMMION RUOTSINKIELI-NEN ASUTUSVAIHE PÄÄTTYI JA SAARI JÄI TYHJILLEEN 1590.

SUOMENKIELINEN VÄESTÖ ASUTTI TAMMION 1630-LUVULLA KALASTUKSEN JA MERENKULUN TUKIKOHDAKSI. TUOMAS EERIKINPOIKA SIIRTYI PERHEINEEN TAMMIOON VIROLAHDEN KIISKILAHDELTA 1640-LUVUN ALUSSA. TAMMIO LÄÄNI-TETTIIN KUSTAA KAARLENPOIKA HORNILLE 1652. HEIKKI HEIKINPOIKA ( SUO-MALAINEN ) VILNIEMELTÄ ASETTUI TAMMION ITÄPÄÄHÄN RISTO IISAKINPOJAN YHTIÖMIEHEKSI 1679. KIISKIN TALO PALOI 1693. UUDESTI RAKENNETTUUN TA-LOON TULI VÄVYKSI JESPER NIILONPOIKA ( PITKÄNEN ). KYLÄ VANKISTUI JA 1710 SIELLÄ ELI VIISI TALOUTTA. SEN JÄLKEEN VÄKI PAKENI ISOA VIHAA.

UUDENKAUPUNGIN RAUHAN ( 1721 ) JÄLKEEN PITKÄSET JA KIISKIT PALASIVAT SAAREEN JA SUOMALAISEN TILALLE ASETTUIVAT INKERISTÄ TAMMIOON MUUT-TANEET VELJEKSET PERHEINEEN. PIKKUVIHA KOETTELI TAMMIOTA 1742-43. TURUN RAUHASSA 1743 TAMMIO JÄI VENÄJÄN PUOLELLE. VANHIMMAT PERUN-KIRJAT ( 1749, 1773 ) KERTOVAT TAMMIOLAISTEN ELÄMÄSTÄ VANHASSA SUO-MESSA. TAMMIO KARTOITETTIIN VEROTUSTA VARTEN 1776.

TAMMION OSTI KIHlakunnantuomari ARVID RENNERIN PERIKUNNALTA 1778 KÄSKYNHALTIJA ANTON WULFFERT. TAMMION ISÄNNÄT OSTIVAT SAAREN VESI-ALUEINEEN 1818-1819 WULFFERTIN PERIKUNNALTA JA MAKSOIVAT TÄMÄN JÄL-KEEN VEROT ITSELLEEN - JOS MAKSOIVAT.

TALONPOIKAISPURJEHDUKSEN VAPAUDUTTUA TAMMIOLAISET RAKENSIVAT JA HANKKIVAT ITSELLEEN JÄLLEEN LAIVOJA 1830-LUVULLA. HE RAHTASIVAT KUUNAREILLAAN JA JAHDEILLAAN HALKOJA PIETARIIN JA KALAA LIIVINMAAL-LE ( 1844 ). KYLÄ VAURASTUI JA SINNE RAKENNETTIIN UUSIA TALOJA. ISON-JAON PÄÄTTYESSÄ 1882 KYLÄSSÄ OLI 47 TALOA. KANSAKOULU VALMISTUI VUONNA 1891.

SEPRAKAUPPAA VIROLAISTEN KANSSA JA LAIVURITOIMINTAA TAMMIOLAISET OVAT HARJOITTANEET KESKIAJALTA LÄHTIEN. ENIMMILLÄÄN ( 1916 ) TAMMIO-LAISILLA OLI 9 KALJAASIA JA 4 JAHTIA SEKÄ LUKUISIA SUURHAAPIOITA JA PIENEMPIÄ VENEITÄ. NEUVOSTOLIITON SYNTY JA PIETARIN SULKEUTUMINEN KATKAISIVAT RAHTIMERENKULUN, SUOMEN JA VIRON ITSENÄISTYMINEN LA-MAANNUTTI TAMMIOLAISTEN SEPRAKAUPAN. PURJELAIVAT KATOSIVAT, MOOT-TORIVENEET YLEISTYIVÄT. LAIVURITOIMINTA HIIPUI JA KALASTUKSESTA TULI PÄÄELINKEINO.

TOISEN MAAILMANSODAN AIKANA TAMMIO VÄLILLÄ EVAKUOITIIN. SODAN JÄL-KEEN SINNE ASETTUI MYÖS NEUVOSTOLIITOLLE LUOVUTETTujen ULKOSAAR-TEN SIIRTOLAISIA. KALASTUS KANNATTI VIELÄ VAJAAN VUOSIKYMMENEN. SEN JÄLKEEN TAMMIOSTA TULI JÄLKEläisten LOMANVIETTOPAIKKA.

1988 VAHVISTETTIIN TAMMION RANTAKAAVA JA LOMARAKENNUSKANTA ALKOI LISÄÄNTYÄ. VUONNA 2002 TAMMIOSSA OLI KIRJOILLA JA ASUI YMPÄRIVUOTI-SESTI KOLME HENKILÖÄ. VUODEN 2003 ALUSTA TAMMIOSTA TULI VEHKALAH-DEN JA HAMINAN YHDISTYTYÄ HAMINAN KAUPUNGINOSA.



*TUTUSTU TAMMIOON VIRTUAALISESTI*



*TUTUSTU TAMMIOON VIRTUAALISESTI*



*TUTUSTU TAMMIOON VIRTUAALISESTI*



*TUTUSTU TAMMIOON VIRTUAALISESTI*



*TUTUSTU TAMMIOON VIRTUAALISESTI*





*TUTUSTU TAMMIOON VIRTUAALISESTI*



*TUTUSTU TAMMIOON VIRTUAALISESTI*

*Juhlasalin eteinen*



*Vanha kirjastokaappi*

**TUTUSTU TAMMIOON VIRTUAALISESTI**

# TAMMION JA KUORSALON ESIHISTORIAA

## ASUTUS ALKAA PRONSSIKAUDELLE

Vehkalahden saaristo on poikkeusasemassa Kymenlaakson rannikolla sikäli, että ainoastaan täällä alueella on nähtävissä kulttuurikehityksen jatkuvuus pronssikaudelta rautakaudelle. Tammion Kipanaistenniemen hiidenkiuas on uloimpana Kymenlaakson saaristossa sijaitseva pronssikautinen rökkiöhauta, muut sijaitsevat yleensä rannikolla läheisen Virolahden Vähän-Harvajaniemen hiidenkiuasryhmän tapaan. Kuorsalon Suursuon turvenäytteestä tavatut ohran siitepölyt 3200 vuoden takaa viittaavat siihen, että maanviljely on alkanut täällä alueella jo pronssikauden alkupuolella. Tämä viittaa osaltaan vahvasti kulttuurin ja väestön jatkuvuuteen metallikausien aikana täällä alueella. Vähän-Harvajaniemen rökkiöhautakalmistossa onkin hiidenkiukaita pienempiä ja niitä alempana sijaitsevia rökkiöitä, jotka ajoittuvat todennäköisesti rautakauden alkuvaiheeseen.

Tammion ja Kuorsalon rökkiöhautojen kaivaustutkimukset ovat puolestaan osoittaneet, että rautakauden lopulla, viikinkiajalla, oli täällä saaristoalueella koko Suomenlahden pohjoisrannikon mittakaavassa epätavallisen paljon toimintaa ja elämää, kiinteää asutusta, ja todennäköisesti myös kaupankäyntiä skandinaavien kanssa. Tähän viittaa Lapurin viikinkilavan hyky (joka lopullinen ikänsä on kuitenkin viikinkiaikainen luokan katkelma, joka on skandinaavista alkuperää. Kuorsalon laivalatomus on ainoa rautakaudelle ajoittuva laivalatomus-tyyppinen rökkiö maassamme; muut ovat pronssikautisia.

Rautakauden alku- ja keskivaiheille, roomalaisajalle ja kansainvaellusajalle, ajoittuvia rökkiöhautoja ei ole alueelta ainakaan vielä löydetty, mutta kulttuurisen ja väestöllisen jatkuvuuden todennäköisyys on ilmeinen. Arkeologisia todisteita sille on mahdollista löytää kaivaustutkimusten kautta vaikkapa Kuorsalon Vanhankylän alueelta, jossa kaikki maasekaiset kivikumpareet eivät välttämättä ole pelto- ja rökkiö-tyypisiä. Asutuksen jatkuvuuteen ja rökkiöhautausperinteeseen jopa keskiajan alkuun ulottuneeseen käyttöön viittaa puolestaan Pörstingin varsin alhaalla sijaitseva rökkiöhaudan pohja, josta on myöhemmin muokattu väylämerkki, kummi.

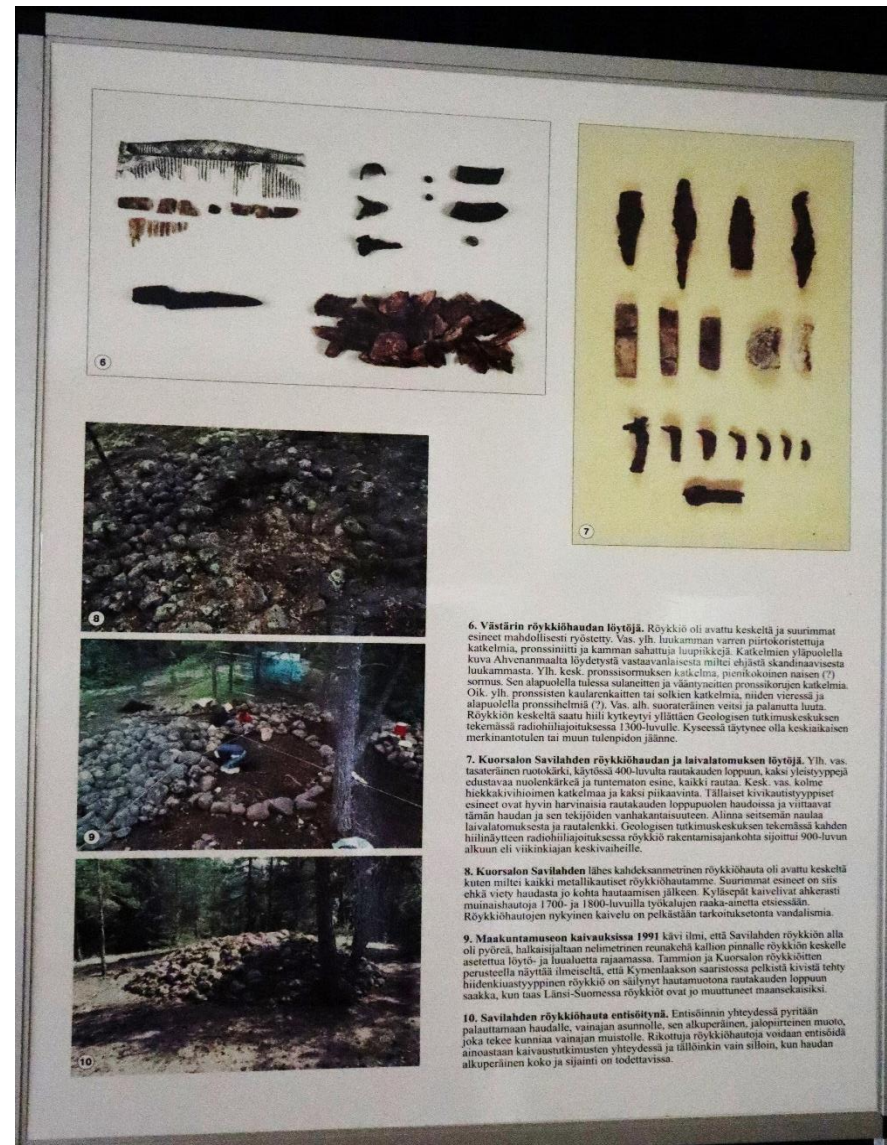
On ilmeistä, että juuri tämän saaristo- ja rannikkoalueen maantieteellinen rakenne on tarjonnut parhaat edellytykset Kymenlaakson alueella metallikautiselle peruselämäkseen, kivikautispuhjaisen kantaväestön harjoittamalle hyökkäysperäiselle ja alkavalle maanviljelylle. Laajan Harvajaniemen edustalla leimautunut saariryhmä, jossa saarien väliset etäisyydet ovat hyvin hallittavissa, ulottuu varsin kauas ulkomerelle. Erityyppisiä pesintä-, satama- ja asuinpaikkavaihtoehtoja on siten runsaasti.



Vehkalahden saariston muinaisjäännöksiä ja niiden esitömyiskorkeus merenpintaan nähden.

Muinaisjäännösten ajoituksen kannalta tärkeiä korkeuskäyrä korostettu, 20 m:n ja 10 m:n korkeuskäyrä paksunnalla, 15 ja 5 m:n ohaemalla viivalla. Kuten kartasta ilmenee, kivikaudella, josta aiempiaat sijaitsevat 20 m:n muinaisraunnailla, oli Vehkalahden saarista vain muutama kalliotaik näkyvillä.

1. Kipanaistenniemen hiidenkiuas. Sijaitsee miltei 10 m:n korkeudella, joten se on tehty aivan pronssikauden lopulla n. 600 - 500 e.Kr. pronssi- ja rautakauden taitteessa. Pienempi - ja hieman suurempi - rökkiö alempana.
2. Västärin rökkiöhauta. Sijaitsee n. 6,5 m:n korkeudella ja ajoittuu siten viikinkiajalle, 800 - 900 j.Kr. Pienempi - ja suurempi - rökkiö hieman alempana.
3. Pörstingin rökkiöhauta, josta tehtiä myöhemmin kummi. Sijainti vain 4 m:n korkeudella, joten se ei voi olla 1300-luvun vanhempi.
4. Kuorsalon Savilahden rökkiöhauta. Sijaitsee samalla korkeudella kuin Västärin hauta ja ajoittuu samoin. Ajoitus vahvistettu radiotilajoinnilla.
5. Kuorsalon Savilahden laivalatomus. Sijaitsee samalla korkeudella kuin Västärin hauta ja ajoittuu aivan pronssikauden alkupuolelle.
6. Vähän-Harvajaniemen hiidenkiukalmisto. Sijaitsee 10 m:n korkeudella ja ulottuu aivan pronssikauden keskivaiheelta. Parhaan osan muodostaa pieni maasekasympyräinen rökkiöhauta ja laivalatomus, jotka venot haudat ja alkavalle maanviljelylle.



6. Västärin rökkiöhaudan löydöt. Rökkiö oli avattu keskellä ja suurimmat esineet mahdollisesti rystötetty. Vas. ylh. luokan varen piirtokoristettuja katkelmia, pronssisinttiä ja kammun sahattuja luuppiakkeja. Katkelmien yläpuolella kuva Ahvenanmaalla löydetystä vastaavanlaisesta miltei ehjistä skandinaavisesta luokkammasta. Ylh. kesk. pronssisormuksen katkelmia, pienikokoinen naiseen (?) sormus. Sen alapuolella tuossa salaneitten ja väännyneiden pronssikorujen katkelmia. Oik. ylh. pronssisten kaularenkaitten tai solkien katkelmia, niiden vieressä ja alapuolella pronssihelmiä (?). Vas. alh. suorateräinen veitsi ja palanutta luuta. Rökkiön keskellä saatu hiili kytkeytyi ylläilän Geologisen tutkimuskeskuksen tekemässä radiotilajoinnissa 1300-luvulle. Kyseessä täytynee olla keskiaikaisen merkintätulon tai muun tulenpidon jäännös.

7. Kuorsalon Savilahden rökkiöhaudan ja laivalatomuksen löydöt. Ylh. vas. taseteräinen ruotokärki, käytössä 400-luvulta rautakauden loppuun, kaksi yleistyyppejä edustavaa nuolenkärkeä ja tummaton esine, kaikki rautaa. Kesk. vas. kolme heikkokivihioimen katkelmaa ja kaksi pikaavinta. Tällaisia kivikaustyyppiset esineet ovat hyvin harvinaisia rautakauden loppupuolen haudoissa ja viittaavat tämän haudan ja sen tekijöiden vanhankantaisuuteen. Alhalla seisovan nauhaa laivalatomuksesta ja rautakätkkiä. Geologisen tutkimuskeskuksen tekemässä kahden hiilinjälkeen radiotilajoinnissa rökkiö rakentamisaikajaksot ajoittuu 900-luvun alkuun eli viikinkiajan keskivaiheille.

8. Kuorsalon Savilahden lähes kahdeksanmetrin rökkiöhauta oli avattu keskellä kuten miltei kaikki metallikautiset rökkiöhautamme. Suurimmat esineet on siis eikkiä viety haudasta jo kohtaa hautaamisen jälkeen. Kylläsestä kaivellut alkerasti muinaishautaus 1700- ja 1800-luvulla työkalujen ruoka-ainetta esiesiään. Rökkiöhautojen nykyinen kaivelu on pelkästään tarkoituksellonta vandalismia.

9. Maakuntamuseon kaivauskaissa 1991 kävi ilmi, että Savilahden rökkiön alla oli pyöreä, halkaisijaltaan nelimetrisen reunakehä kallon pinnalle rökkiön keskelle asetettu löytö- ja luualuetta rajaamassa. Tammion ja Kuorsalon rökkiöiden perusteella näyttää ilmeiseltä, että Kymenlaakson saaristossa pelkistä kivistä tehtiä hiidenkiuas-tyyppinen rökkiö on säilynyt hautamuotona rautakauden loppuun saakka, kun taas Länsi-Suomessa rökkiöt ovat jo muuttuneet maasekaksi.

10. Savilahden rökkiöhauta entisöitynä. Entisöinnin yhteydessä pyritään palauttamaan haudalle, vaimajan asunolle, sen alkeraperäin, jalopirteinen muoto, joka tekee kunnia vaimajan muistolle. Rökkiö rökkiöhautaus voidaan entisöidä ainoastaan kaivaustutkimusten yhteydessä ja tällöinkin vain silloin, kun haudan alkeraperäinen koko ja sijainti on todettavissa.

*Tammion isojaon valmistelukartta vuodelta 1873 sisäeteisen seinällä*



***14 WC***



*TUTUSTU TAMMIOON VIRTUAALISESTI*



*TUTUSTU TAMMIOON VIRTUAALISESTI*





*TUTUSTU TAMMIOON VIRTUAALISESTI*



*TUTUSTU TAMMIOON VIRTUAALISESTI*

*Naisten WC*



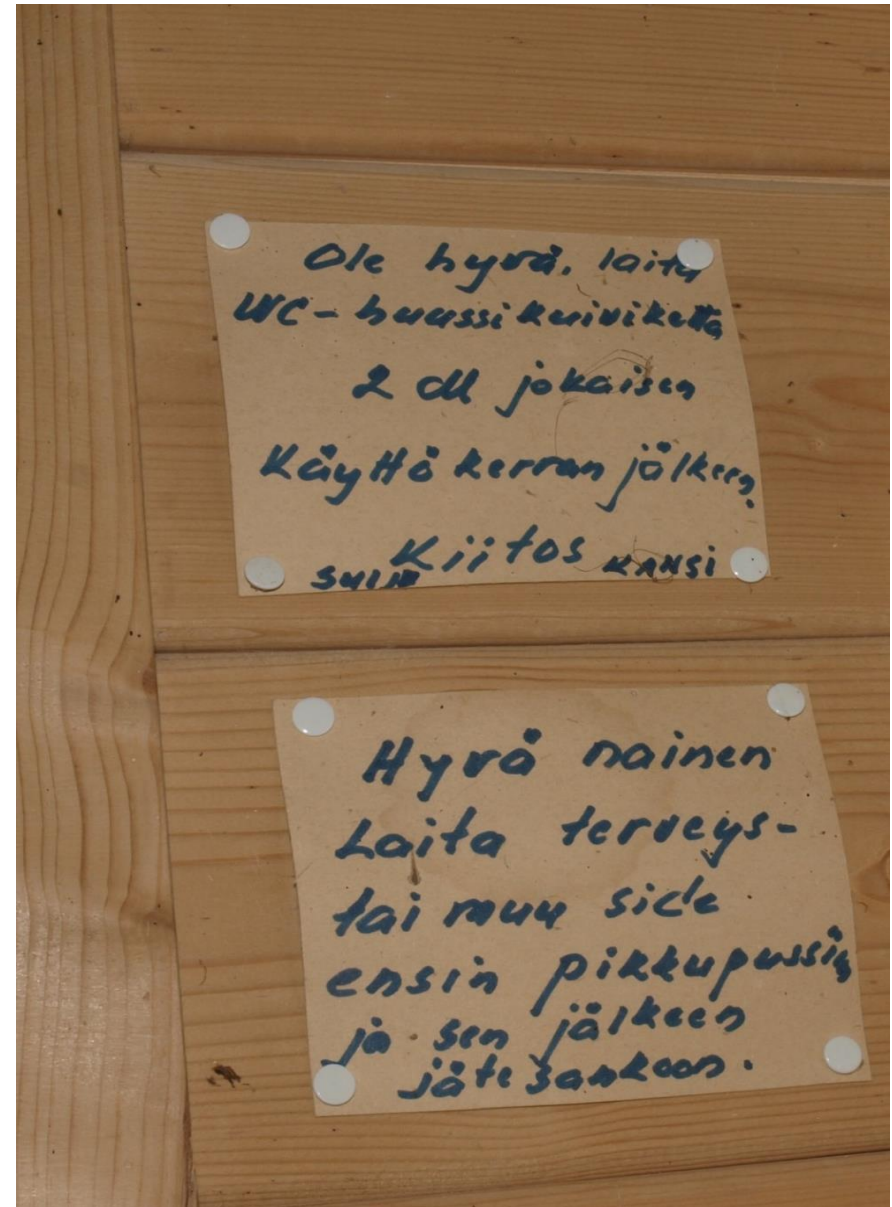

*TUTUSTU TAMMIOON VIRTUAALISESTI*



*TUTUSTU TAMMIOON VIRTUAALISESTI*



*TUTUSTU TAMMIOON VIRTUAALISESTI*



*Miesten WC*




*TUTUSTU TAMMIOON VIRTUAALISESTI*



*TUTUSTU TAMMIOON VIRTUAALISESTI*





*TUTUSTU TAMMIOON VIRTUAALISESTI*

*Käsien pesupaikka WC:n edustalla*



*TUTUSTU TAMMIOON VIRTUAALISESTI*

***15 KALASTAJAINPIRTIN ITÄPUOLITSE NIILEKSENKUJALLE***



*TUTUSTU TAMMIOON VIRTUAALISESTI*



*TUTUSTU TAMMIOON VIRTUAALISESTI*



*TUTUSTU TAMMIOON VIRTUAALISESTI*



*TUTUSTU TAMMIOON VIRTUAALISESTI*



*TUTUSTU TAMMIOON VIRTUAALISESTI*





*TUTUSTU TAMMIOON VIRTUAALISESTI*

***16 KALASTAJAINPIRTIN LÄNSIPUOLITSE NIILEKSENKUJALLE***



*TUTUSTU TAMMIOON VIRTUAALISESTI*



*TUTUSTU TAMMIOON VIRTUAALISESTI*



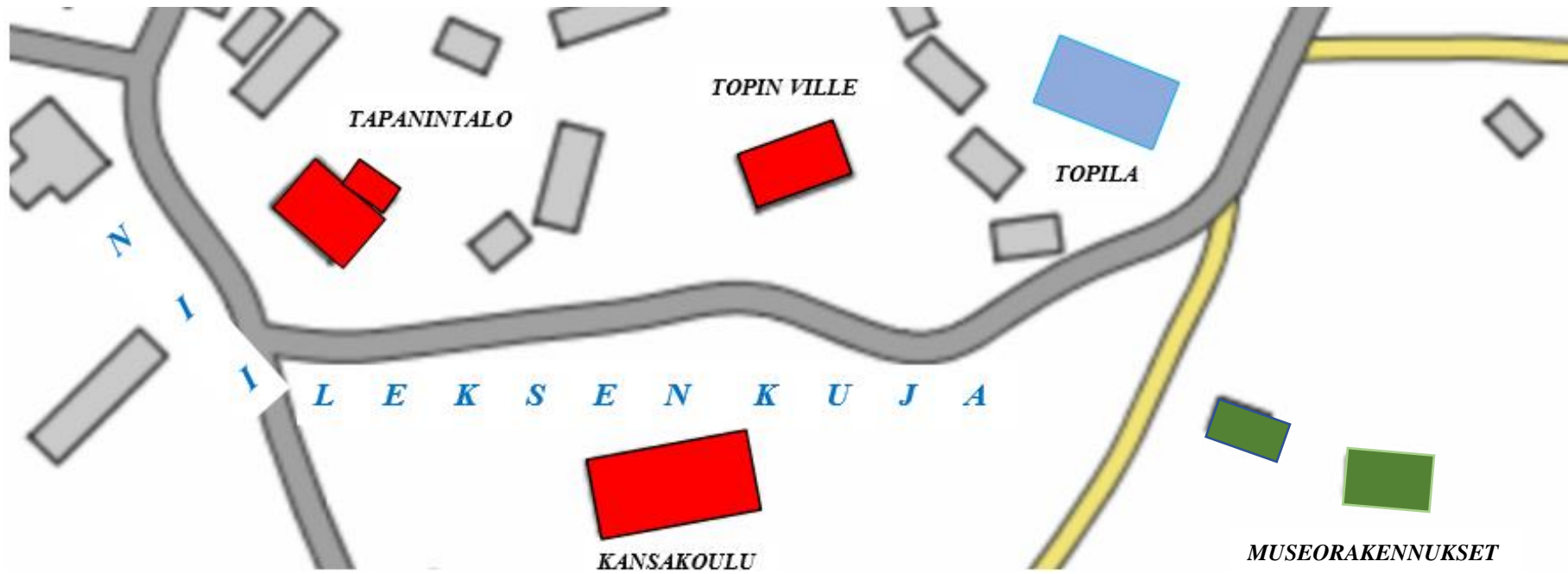
*TUTUSTU TAMMIOON VIRTUAALISESTI*



*TUTUSTU TAMMIOON VIRTUAALISESTI*

## ***17 ETELÄINEN NIILEKSENKUJA***

*ETELÄINEN NIILEKSENKUJA*





*Niileksenkuja erkanees Hesulinkujasta*



***TUTUSTU TAMMIOON VIRTUAALISESTI***



*Topin Villen talo Niileksenkujan itäpuolella*

***TUTUSTU TAMMIOON VIRTUAALISESTI***



*Kansakoulu Niileksenkujan länsipuolella*

***TUTUSTU TAMMIOON VIRTUAALISESTI***



*Kivilouhos Niileksenkujan länsipuolella*

**TUTUSTU TAMMIOON VIRTUAALISESTI**



*Viitta Niileksenkujan ja Tanssikallionkujan risteyksessä*

***TUTUSTU TAMMIOON VIRTUAALISESTI***



*Tapanintalo Niileksenkujan pohjoispuolella*

***TUTUSTU TAMMIOON VIRTUAALISESTI***



*Kallioperäinen kuja jatkuu kohti Jeron Kallen/Nüleksen Antun talon aittoja ja taloa*

***TUTUSTU TAMMIOON VIRTUAALISESTI***



*Jeron Kallen/Niileksen Antun talo Niileksenkujan länsipuolella*

***TUTUSTU TAMMIOON VIRTUAALISESTI***





*Talon pihalla kiesit muistoja ajasta, jolloin Tammiossa oli hevosiakin.*

***TUTUSTU TAMMIOON VIRTUAALISESTI***



*TUTUSTU TAMMIOON VIRTUAALISESTI*



*Niileksenkujan ja Tähtisenkujan graniittiristeys*

***TUTUSTU TAMMIOON VIRTUAALISESTI***

## *18 NIILEKSENKUJALTA TÄHTISENKUJALLE*

***NIILEKSENKUJALTA TÄHTISENKUJALLE***



***TUTUSTU TAMMIOON VIRTUAALISESTI***

*Täyskäännös ja paluuTähtisen talon päädyltä Tähtisenkujalta Niileksenkujalle*



*TUTUSTU TAMMIOON VIRTUAALISESTI*



*Kallun Niilon/Tähtisen kellari ja aitta Tähtisenkadun pohjoispuolella*

## *19 NIILEKSENKUJALTA KYLÄNRANTAAN*



*TAMMION KUJAT JA VANHAN KYLÄN TALOT 1640 – 1920 (1990)*

*TÄHTISENKUJA-NIILEKSENKUJA*



***NIILEKSENKUJA TÄHTISENKUJAN RISTEYKSESTÄ KYLÄN RANTAAN***



***Tähtisen talo ja kellari Niileksenkujan itäpuolella***



***Niilekselän aitta Niileksenkujan länsipuolella***

***TUTUSTU TAMMIOON VIRTUAALISESTI***



*Niilekselän talon pääty Niileksenkujan länsipuolella, Saskalan pääty itäpuolella*



*Saskalan ja Tähtisen aittarakennukset*

**TUTUSTU TAMMIOON VIRTUAALISESTI**



*Näkymä Saskalan kulmalta meren rantaan*

***TUTUSTU TAMMIOON VIRTUAALISESTI***



*Niileksenkujalta kohti kylänrantaa*

***TUTUSTU TAMMIOON VIRTUAALISESTI***

## *20 KYLÄNRANNASTA ITÄÄN*

*TUTUSTU TAMMIOON VIRTUAALISESTI*



*TUTUSTU TAMMIOON VIRTUAALISESTI*

## ***21 KURKKAUS TÄHTISENKUJALLE***

***TUTUSTU TAMMIOON VIRTUAALISESTI***



*Läns pääntieltä Tähtisenkujalle.*



*Tähtisenkujan itäpuolella on lähinnä Tanin Riston talo, ylempänä Kallun Niilon, Tähtisen talo.*





*TUTUSTU TAMMIOON VIRTUAALISESTI*

*KOUKINKUJAN ALKUPÄÄ ITÄÄN*



*Portti Kiiskin talon pihaan*

*TUTUSTU TAMMIOON VIRTUAALISESTI*

## ***22 VIERASVENESATAMAAN***



*TUTUSTU TAMMIOON VIRTUAALISESTI*

*TUTUSTU TAMMIOON VIRTUAALISESTI*



*TUTUSTU TAMMIOON VIRTUAALISESTI*